

PLAN ZAGOSPODAROWANIA TERENU











PRZEBUDOWA DP 1400N NA ODC. KOSY - MASZEWY O DŁUGOŚCI 4,05 KM

INWESTOR: ZARZĄD DRÓG POWIATOWYCH W DĄBROWIE K/BARTOSZYC

SKALA 1:500

Arkusz nr 6

LEGENDA:

- | | |
|---|---|
|  nawierzchnia bitumiczna - jezdnia i zjazdy |  krawężnik betonowy drogowy 15x30x100cm |
|  pobocze z mieszanki kruszyw łamanych |  krawężnik betonowy najzdowy 15x22x100cm |
|  nawierzchnia z kostki brukowej betonowej gr. 8cm - zatoki autobusowe i zjazdy |  obrzeże betonowe 8x30cm |
|  nawierzchnia z kostki brukowej betonowej gr. 8cm - chodnik |  proj. przepusty pod zjazdami Ø40cm |
|  ściek przykrawężnikowy z kostki brukowej betonowej gr. 8cm |  proj. rury ostonowe |